

809/2

809/1

807/1

806

805/1

66

1676

B116/2

Komenského náměstí

Vodní

30,34

1682

4,00

30,00

24,52

44/3

1356/1

44/2

45

44/1

1681

46

2298

3706

1356/2

1356/3

1141/1

2299

3350

Moravcova

1141/2


41

40

LEGENDA



OBJEKT ZŠ KOMENSKÉHO



ZPEVNĚNÁ PLOCHA PRO PĚŠÍ - ZÁMKOVÁ DLAŽBA  
- ZAŘÍZENÍ STAVENIŠTĚ



HRANICE STAVENIŠTĚ



ODVOZ VYBOURANÉHO MATERIÁLU  
PŘÍŠUN STAVEBNÍHO MATERIÁLU NA STAVENIŠTĚ



STÁVAJÍCÍ VODOVOD



SPLAŠKOVÁ KANALIZACE



STÁVAJÍCÍ VEDENÍ NN

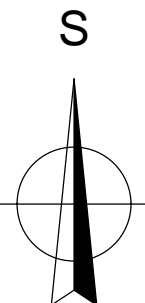



STL PLYNOVOD



SDĚLOVACÍ VEDENÍ

POZNÁMKA : PŘED ZAPOČETÍM ZEMNÍCH PRACÍ NUTNO VYTÝČIT VEDENÍ PODZEMNÍCH INŽENÝRSKÝCH  
SÍTÍ (ELEKTRO, VODA, KANALIZACE, PLYN, SLP).  
POLOHU PODZEMNÍCH VEDENÍ NELŽE VYTÝČOVAT ODMĚŘOVÁNÍM VZDÁLENOSTÍ NA VÝKRESE.



ZODP. PROJEKT.	VYPRACOVAL	KRESLIL	KONTROLOVAL	<div> TRIGON - projekt spol. s r.o. Křídlovická 1007/45, 767 01 Kroměříž tel. 573 281 020</div>	
ING. M.KOČAŘ	ING. J. PARÁKOVÁ				
KRAJ: ZLÍNSKÝ		MÚ: KROMĚŘÍŽ		FORMÁT	5 A4
INVESTOR: MĚSTO KROMĚŘÍŽ, VELKÉ NÁM. 115, KROMĚŘÍŽ				DATUM	03/23
<div>VÝMĚNA STŘEŠNÍHO PLÁŠTĚ A OPRAVA KROVU ZŠ KOMENSKÉHO Komenského náměstí č.p. 440</div>				ÚČEL	RPD
				Č. ZAKÁZKY	11-17
				Č. KOPIE	
				ARCH. ČÍSLO	
				MÉRITKO	Č. VÝKRESU
Celkový situační a koordinační výkres				1 : 250	C2